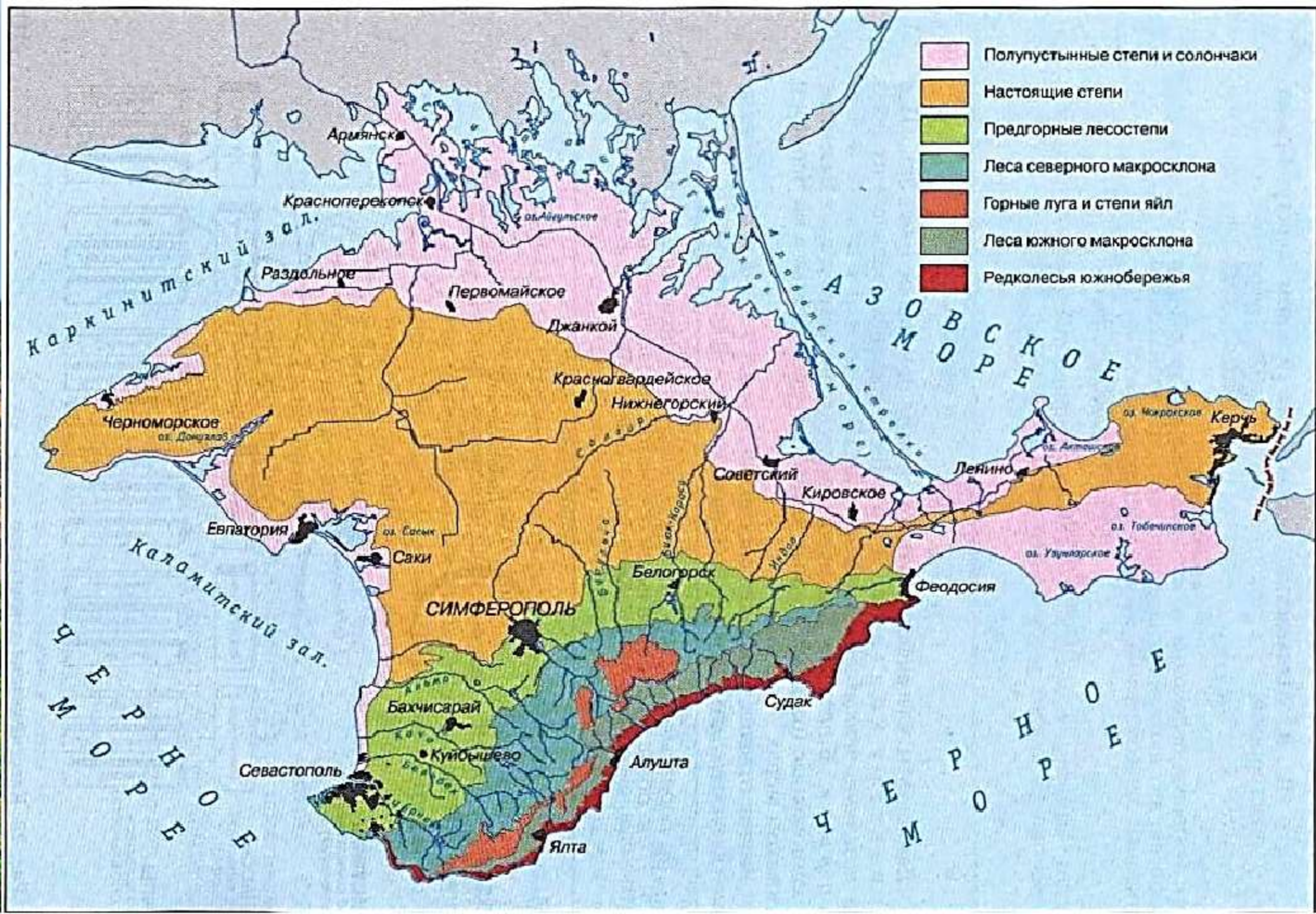


Географическое положение

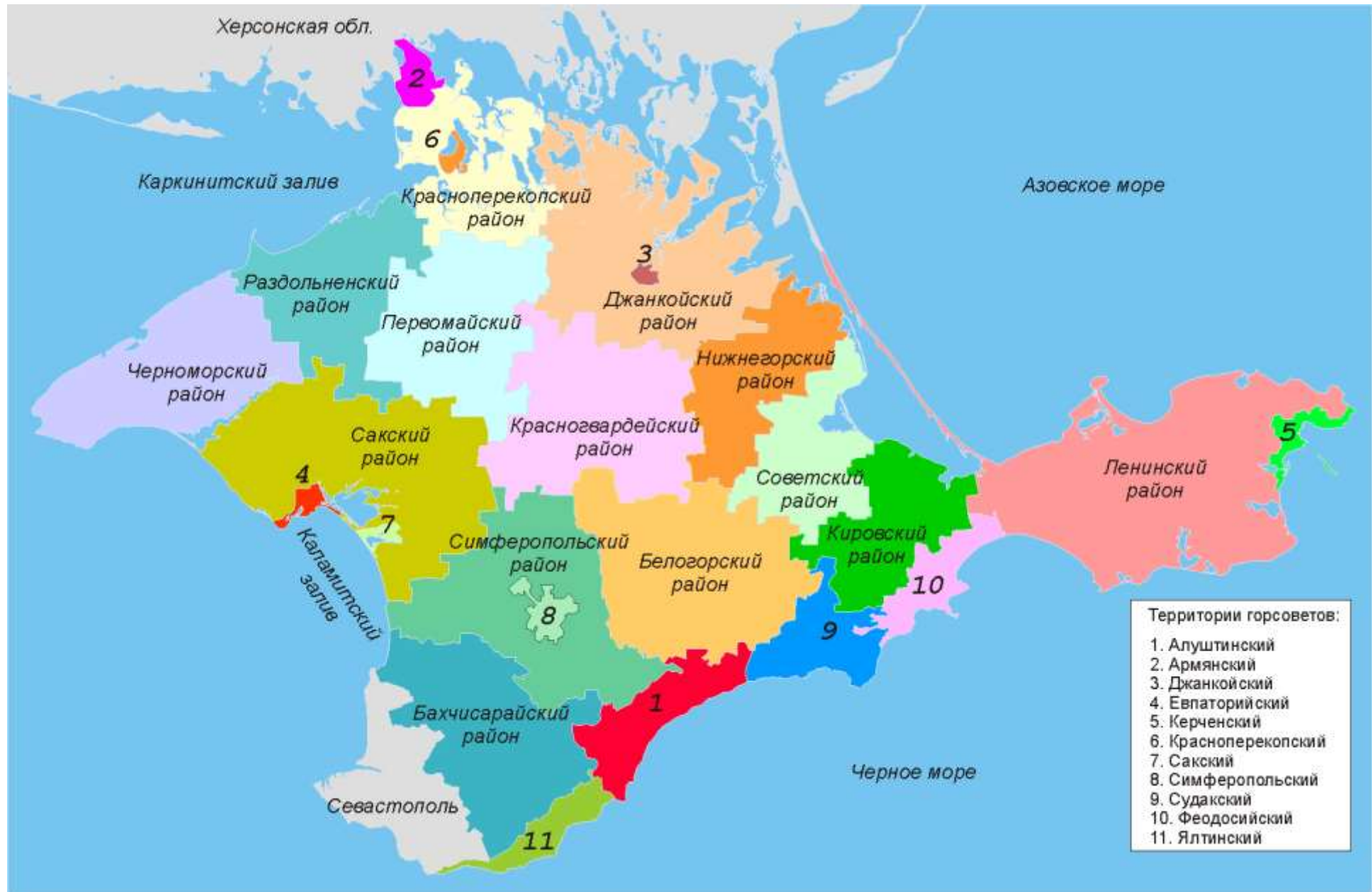


Крайняя северная точка Крыма расположена на Перекопском перешейке, крайняя южная — мыс Сарыч, крайняя западная — мыс Кара-Мрун (мыс Прибойный) на Тарханкутском полуострове, крайняя восточная — мыс Фонарь на Керченском полуострове. Расстояние с запада на восток (между мысами Кара-Мрун и Фонарь) — 326 км, с севера на юг (от Перекопского перешейка до мыса Сарыч) — 205 км.



Равнинный Крым





КРЫМСКИЕ ГОРЫ

I Предгорно-Крымская область

- 1 Качинско-Альминский
- 2 Среднесалгирско-Зуйский
- 3 Васильевско-Старокрымский
- 4 Нижнечернореченский
- 5 Бахчисарайско-Перовский (Западно-кузетовый)
- 6 Белогорско-Курский





II Горно-Крымская область

- 7 Верхнечернореченский
- 8 Верхнекачинский
- 9 Верхнесалгирский
- 10 Верхнеиндольский
- 11 Ашгеринско-Карабикитлинский

III Крымская южнобережная область

- 12 Южнокрутосклонный
- 13 Балаклавско-Ялтинский
- 14 Алуштинско-Судакский

И ФИЗИКО-ГЕОГРАФИЧЕСКИХ:

-  стран
-  провинций
-  областей
-  районов

КРЫМСКИЙ СТЕПНОЙ КРАЙ

I Пристанично-Крымская низменная об

- Районы: 1 Северо-Сивашский
- 2 Арабатский
- 3 Раздольненско-Ишунский
- 4 Новокрымско-Джанкойский
- 5 Южно-Сивашский

II Тарханкутская возвышенная область

- Районы: 6 Ковальновско-Войковский
- 7 Западно-Тарханкутский
- 8 Южно-Тарханкутский

III Центральнокрымская возвышенная о

- Районы: 9 Епаторийско-Сакский
- 10 Среднесалгирский
- 11 Индольский

IV Керченская холмисто-грядовая обла

- Районы: 12 Казантипско-Токлийский (северо-вост)
- 13 Чаудинский (южно-западный)

